



СХЕМА ВОДОСНАБЖЕНИЯ И ВОДООТВЕДЕНИЯ

с.Локшино и д.Корнилово Ужурского района Красноярского края на период
до 2024 года

Общество с ограниченной ответственностью
«Меркатор»

Директор
ООО «Меркатор»



С.С. Семехин

Ужур
2014г.

СОДЕРЖАНИЕ

Введение		6
Глава I	Схема водоснабжения	8
Раздел 1	Технико-экономическое состояние централизованных систем водоснабжения Локшинского сельсовета	9
1.1	Описание системы и структуры водоснабжения сельсовета и деление территории сельсовета на эксплуатационные зоны	9
1.2	Описание территории поселения, городского округа, не охваченных централизованными системами водоснабжения	11
1.3	Описание технологических зон водоснабжения, зон централизованного и нецентрализованного водоснабжения (территорий, на которых водоснабжение осуществляется с использованием централизованных и нецентрализованных систем горячего водоснабжения, систем холодного водоснабжения соответственно) и перечень централизованных систем водоснабжения	11
1.4	Описание результатов технического обследования централизованных систем водоснабжения	12
1.5	Описание существующих технических и технологических решений по предотвращению замерзания воды применительно к территории распространения вечномёрзлых грунтов	17
1.6	Перечень лиц, владеющих на праве собственности или другом законном основании объектами централизованной системы водоснабжения, с указанием принадлежащих этим лицам таких объектов	17
Раздел 2	Направления развития централизованных систем водоснабжения	18
2.1	Основные направления, принципы, задачи и целевые показатели развития централизованных систем водоснабжения	18
2.2	Различные сценарии развития централизованных систем водоснабжения в зависимости от различных сценариев развития сельсовета	20
Раздел 3	Баланс водоснабжения и потребления горячей, питьевой, технической воды	21
3.1	Общий баланс подачи и реализации воды, включая анализ и оценку структурных составляющих потерь горячей, питьевой, технической воды при ее производстве и транспортировке	21
3.2	Территориальный баланс подачи горячей, питьевой, технической воды	

	по технологическим зонам водоснабжения (годовой, суточный)	22
3.3	Структурный баланс реализации горячей, питьевой, технической воды по группам абонентов с разбивкой на хозяйственно-питьевые нужды населения, производственные нужды юридических лиц и другие нужды поселений и городских округов (пожаротушение, полив и др.)	22
3.4	Сведения о фактическом потреблении населением горячей, питьевой, технической воды исходя из статистических и расчетных данных и сведений о действующих нормативах потребления коммунальных услуг	22
3.5	Описание существующей системы коммерческого учета горячей, питьевой, технической воды и планов по установке приборов учета	23
3.6	Анализ резервов и дефицитов производственных мощностей системы водоснабжения сельсовета	24
3.7	Прогнозные балансы потребления горячей, питьевой, технической воды	24
3.8	Описание централизованной системы горячего водоснабжения с использованием закрытых систем горячего водоснабжения, отражающее технологические особенности указанной системы	26
3.9	Сведения о фактическом и ожидаемом потреблении горячей, питьевой, технической воды (годовое, среднесуточное, максимальное суточное)	26
3.10	Описание территориальной структуры потребления горячей, питьевой, технической воды, которую следует определять по отчетам организаций, осуществляющих водоснабжение, с разбивкой по техническим зонам	27
3.11	Прогноз распределения расходов воды на водоснабжение по типам абонентов	27
3.12	Сведения о фактических и планируемых потерях горячей, питьевой, технической воды при ее транспортировке (годовые, среднесуточные значения)	28
3.13	Перспективные балансы водоснабжения	29
3.14	Расчет требуемой мощности водозаборных и очистных сооружений	30
3.15	Наименование организации, которая наделена статусом гарантирующей организации	30
Раздел 4	Предложения по строительству, реконструкции и модернизации объектов централизованных систем водоснабжения	31

4.1	Перечень основных мероприятий по реализации схем водоснабжения с разбивкой по годам	31
4.2	Технические обоснования основных мероприятий по реализации схем водоснабжения	32
4.3	Сведения о вновь строящихся, реконструируемых и предлагаемых к выводу из эксплуатации объектах системы водоснабжения	32
4.4	Сведения о развитии систем диспетчеризации, телемеханизации и систем управления режимами водоснабжения на объектах организаций, осуществляющих водоснабжение	33
4.5	Сведения об оснащении зданий, строений, сооружений приборами учета воды и их применении при осуществлении расчетов за потребленную воду	33
4.6	Описание вариантов маршрутов прохождения трубопроводов (трасс) по территории сельсовета и их обоснование	34
4.7	Рекомендации о месте размещения насосных станций, резервуаров, водонапорных башен	35
4.8	Границы планируемых зон размещения объектов централизованных систем горячего водоснабжения, холодного водоснабжения	35
4.9	Карты (схемы) существующего и планируемого размещения объектов централизованных систем горячего водоснабжения, холодного водоснабжения	37
Раздел 5	Экологические аспекты мероприятий по строительству, реконструкции и модернизации объектов централизованных систем водоснабжения	38
5.1	Сведения о мерах по предотвращению вредного воздействия на водный бассейн предлагаемых к строительству и реконструкции объектов централизованных систем водоснабжения при сбросе (утилизации) промывных вод	38
5.2	Сведения о мерах по предотвращению вредного воздействия на окружающую среду при реализации мероприятий по снабжению и хранению химических реагентов, используемых в водоподготовке	39
Раздел 6	Сведения о мерах по предотвращению вредного воздействия на окружающую среду при реализации мероприятий по снабжению и хранению химических реагентов, используемых в водоподготовке	41
6.1	Оценка стоимости основных мероприятий по реализации схем водоснабжения	41

	6.2	Оценка величины необходимых капитальных вложений в строительство и реконструкцию объектов централизованных систем водоснабжения	41
Раздел 7		Целевые показатели развития централизованных систем водоснабжения	42
	7.1	Целевые показатели деятельности организаций, осуществляющих горячее водоснабжение, холодное водоснабжение	42
Раздел 8		Перечень выявленных бесхозных объектов централизованных систем водоснабжения (в случае их выявления) и перечень организаций, уполномоченных на их эксплуатацию	44
Глава II		Схема водоотведения	45
Раздел 9		Существующее положение в сфере водоотведения Локшинского сельсовета	46
Раздел 10		Балансы сточных вод в системе водоотведения	47
Раздел 11		Предложения по строительству, реконструкции и модернизации (техническому перевооружению) объектов централизованной системы водоотведения	48
Раздел 12		Экологические аспекты мероприятий по строительству и реконструкции объектов централизованной системы водоотведения	49
	12.1	Сведения о мерах по предотвращению вредного воздействия на водный бассейн, предлагаемых к новому строительству комплекса очистных сооружений канализации	49
	12.2	Сведения о мерах по предотвращению вредного воздействия на водный бассейн предлагаемых к новому строительству канализационных сетей	49
		Нормативно-техническая (ссылочная) литература	50
Приложение А		Техническое задание на разработку схемы водоснабжения и водоотведения с.Локшино и д.Корнилово	
Приложение Б		Схема существующей инфраструктуры с.Локшино	
Приложение В		Схема проектируемой инфраструктуры д.Корнилово	

ВВЕДЕНИЕ

Проектирование систем водоснабжения и водоотведения населенных пунктов представляет собой комплексную проблему, от правильного решения которой во многом зависят масштабы необходимых капитальных вложений в эти системы. Прогноз спроса на услуги по водоснабжению и водоотведению основан на прогнозировании развития населенного пункта, в первую очередь его градостроительной деятельности, определенной генеральным планом.

Рассмотрение проблемы начинается на стадии разработки генеральных планов в самом общем виде совместно с другими вопросами инфраструктуры, и такие решения носят предварительный характер. Дается обоснование необходимости сооружения новых или расширение существующих элементов комплекса водопроводных очистных сооружений (КВОС) и комплекса очистных сооружений канализации (КОСК), а так же сооружения новых элементов комплекса очистных сооружений канализации (ОСК) для покрытия имеющегося дефицита мощности и возрастающих нагрузок по водоснабжению на расчетный срок. При этом рассмотрение вопросов выбора основного оборудования для КВОС, КОСК, ОСК, насосных станций, а также трасс водопроводных сетей и трасс канализационных сетей от них производится только после технико-экономического обоснования принимаемых решений. В качестве основного предпроектного документа по развитию водопроводного и канализационного хозяйства населенного пункта практика составления перспективных схем водоснабжения и водоотведения населенных пунктов.

Схемы разрабатываются на основе анализа фактических нагрузок потребителей по водоснабжению и водоотведению с учетом перспективного развития на 10 лет, структуры баланса водопотребления и водоотведения региона, оценки существующего состояния головных сооружений водопровода, канализации, насосных станций, а также водопроводных и канализационных сетей и возможности их дальнейшего использования, рассмотрения вопросов надежности, экономичности.

Обоснование решений (рекомендаций) при разработке схемы водоснабжения и водоотведения осуществляется на основе технико-экономического сопоставления вариантов развития систем водоснабжения и водоотведения в целом и отдельных их частей путем оценки их сравнительной эффективности по критерию минимума суммарных дисконтированных затрат.

Схема разработана на основании задания на проектирование по объекту «Схема водоснабжения и водоотведения с.Локшино и д.Корнилово Ужурского района Красноярского края на период до 2024 года».

Объем и состав проекта соответствует «Требованиям к содержанию схем водоснабжения и водоотведения», утвержденным Постановлением Правительства РФ от 5 сентября 2013г. № 782.

при разработке учтены требования законодательства Российской Федерации, стандартов РФ, действующих нормативных документов Министерства природных ресурсов России, других нормативных актов, регулирующих природоохранную деятельность.

В целях реализации государственной политики в сфере водоснабжения и водоотведения, направленной на обеспечение охраны здоровья населения и улучшения качества жизни населения путем обеспечения бесперебойного и качественного водоснабжения и водоотведения; повышение энергетической эффективности путем экономного потребления воды, а соответственно и сброса; обеспечение доступности водоснабжения и водоотведения; снижение негативного воздействия на водные объекты путем повышения качества очистки сточных вод; обеспечение развития централизованных систем водоснабжения и водоотведения путем развития эффективных форм управления этими системами, привлечение инвестиций и развитие кадрового потенциала с.Локшино и д.Корнилово до 2024 года.

Реализация мероприятий, предполагаемых в данной схеме водоснабжения и водоотведения позволит обеспечить:

- бесперебойное снабжение населенных пунктов питьевой водой, отвечающей требованиям новых нормативов качества;
- повышение надежности работы систем водоснабжения и водоотведения, удовлетворение потребностей потребителей (по объему и качеству услуг);
- модернизацию и инженерно-техническую оптимизацию систем с учетом современных требований;
- обеспечение экологической безопасности сбрасываемых в водоем сточных вод и уменьшение техногенного воздействия на окружающую среду;
- подключение новых абонентов на территории перспективной застройки.

***Глава I СХЕМА
ВОДОСНАБЖЕНИЯ***

Раздел 1 ТЕХНИКО-ЭКОНОМИЧЕСКОЕ СОСТОЯНИЕ ЦЕНРАЛИЗОВАННЫХ СИСТЕМ ВОДОСНАБЖЕНИЯ ЛОКШИНСКОГО СЕЛЬСОВЕТА

1.1 Описание системы и структуры водоснабжения сельсовета и деление территории сельсовета на эксплуатационные зоны

Системой водоснабжения называют комплекс сооружений и устройств, обеспечивающий снабжение водой всех потребителей в любое время суток в необходимом количестве и с требуемым качеством.

Задачами систем водоснабжения являются:

- добыча воды;
- при необходимости подача ее к местам обработки и очистки;
- хранение воды в специальных резервуарах;
- подача воды в водопроводную сеть к потребителям.

Организация системы водоснабжения территории Локшинского сельсовета происходит на основании сопоставления возможных вариантов с учетом особенностей территорий, требуемых расходов воды на разных этапах развития населенных пунктов, возможных источников водоснабжения, требований к напорам, качеству воды и гарантированности ее подачи.

В целях обеспечения санитарно-эпидемиологической надежности проектируемых и реконструируемых водопроводов хозяйственно-питьевого водоснабжения в местах расположения водозаборных сооружений и окружающих их территориях организуются зоны санитарной охраны (ЗСО). Зона санитарной охраны источника водоснабжения в месте забора воды состоит из трех поясов: первого – строго режима, второго и третьего – режимов ограничения. Проект указанных зон разрабатывается на основе данных санитарно-топографического обследования территорий, а также гидрологических, гидротехнических, инженерно-геологических и топографических материалов.

В настоящее время на территории муниципального образования действует централизованная система водоснабжения, которая обеспечивает централизованным водоснабжением общественно-деловую и жилую застройки. Водоснабжение жилой застройки усадебного типа обеспечивается при помощи водоразборных колонок. Водоснабжение на территории Локшинского сельсовета обеспечивается Администрацией Локшинского сельсовета.

Источником водоснабжения населенных пунктов являются водозаборные сооружения администрации Локшинского сельсовета в состав которых входят:

- 1 скважина (оборудованная глубинным насосом марки ЭЦВ6-10-120м³).

Вода добывается при помощи водозаборных скважин и передается в резервуары чистой воды. Далее из резервуаров чистой воды по самотечным водопроводным сетям вода передается потребителям.

Обеспечение населенных пунктов водой осуществляется с помощью центрального водопровода состоящего из стальных и полиэтиленовых труб диаметром от 50 до 100 мм, протяженностью 6971 м.

Установленная производственная мощность водопровода 1,75 тыс.м³/сут., фактическая мощность системы водопровода – 0,18 тыс.м³/сутки.

Количество водоразборных колонок 17 шт.

Централизованная система водоснабжения Локшинского сельсовета в зависимости от местных условий и принятой схемы водоснабжения обеспечивает:

- хозяйственно-питьевое водопотребление в жилых и общественных зданиях. Нужды коммунально-бытовых предприятий;
- хозяйственно-питьевое водопотребление на предприятиях;
- производственные нужды промышленных предприятий, где требуется вода питьевого качества или предприятий, для которых экономически нецелесообразно сооружение отдельного водопровода;
- тушение пожаров;
- собственные нужды станции водоподготовки, промывку водопроводных сетей и т.п.

Поэтому важнейшей задачей при организации систем водоснабжения муниципального образования является расчет потребностей населенных пунктов в воде, объемов водопотребления на различные нужды местного хозяйства. Для систем водоснабжения муниципального образования расчеты совместной работы водоводов, водопроводных сетей и регулирующих емкостей выполняются по следующим характерным режимам подачи воды:

- в сутки максимального водопотребления – максимального, среднего и минимального часовых расходов, а также максимального часового расхода и расчетного расхода воды на нужды пожаротушения;
- в сутки среднего водопотребления – среднего часового расхода воды;
- в сутки минимального водопотребления – минимального часового расхода воды.

Таким образом, система водоснабжения населенных пунктов представляет собой целый ряд взаимно связанных сооружений и устройств. Все они работают в особом режиме, со своими гидравлическими, физико-химическими и микробиологическими процессами, протекающими в различные сроки.

1.2 Описание территории поселения, городского округа, не охваченных централизованными системами водоснабжения

На территории д.Корнилово отсутствует централизованная система водоснабжения. Для удовлетворения хозяйственно-питьевых нужд вода привозится из башни, которая находится на территории СПК «Оракский».

1.3 Описание технологических зон водоснабжения, зон централизованного и нецентрализованного водоснабжения (территорий, на которых водоснабжение осуществляется с использованием централизованных и нецентрализованных систем горячего водоснабжения, систем холодного водоснабжения соответственно) и перечень централизованных систем водоснабжения

Федеральный закон от 7 декабря 2011 г. № 416-ФЗ «О водоснабжении и водоотведении» и постановление правительства РФ от 5 сентября 2013 г. № 782 «О схемах водоснабжения и водоотведения» (вместе с «Правилами разработки и утверждения схем водоснабжения и водоотведения», «Требованиями к содержанию схем водоснабжения и водоотведения») вводят новые понятия в сфере водоснабжения и водоотведения:

«Технологическая зона водоснабжения» - часть водопроводной сети, принадлежащей организации, осуществляющей горячее водоснабжение или холодное водоснабжение, в пределах которой обеспечиваются нормативные значения напора;

«Централизованная система холодного водоснабжения» - комплекс технологически связанных между собой инженерных сооружений, предназначенных для водоподготовки, транспортировки и подачи питьевой и (или) технической воды абонентам;

«Нецентрализованная система холодного водоснабжения» - сооружения и устройства, технологически не связанные с централизованной системой холодного водоснабжения и предназначенные для общего пользования или пользования ограниченного круга лиц.

Исходя из определения централизованной системы холодного водоснабжения, на территории Локшинского сельсовета можно выделить следующие централизованные системы:

- централизованная система холодного водоснабжения с.Локшино.

1.4 Описание результатов технического обследования централизованных систем водоснабжения

а) описание состояния существующих источников водоснабжения и водозаборных сооружений

Снабжение абонентов населенных пунктов холодной питьевой водой осуществляется водозаборными сооружениями Локшинского сельсовета. Локшинский водозабор располагается вне территории промышленных предприятий и жилой застройки, что соответствует требованиям п.2.2.1.1 СанПиН «Зоны санитарной охраны источников водоснабжения и водопроводов питьевого назначения».

В с.Локшино находятся следующие объекты жилищно-коммунального назначения:

- водонапорная скважина.

Протяженность водопроводной сети с.Локшино – 6971 метров. Вода насосом от скважины подается в водопроводную сеть по улицам: Центральная, Новая, Баталова, Набережная, пер. Центральный, пер. Новый, пер. Баталова до потребителей.

По сети находятся 17 водозаборных колонок. Вода введена в 218 квартир, жители остальных квартир пользуются водой с водоразборных колонок.

б) описание существующих сооружений очистки и подготовки воды, включая оценку соответствия применяемой технологической схемы водоподготовки требованиям обеспечения нормативов качества воды

Существующих сооружений очистки и водоподготовки воды не имеется.

Водоподготовка и водоочистка как таковые отсутствуют, потребителям подается исходная (природная) вода. Качество воды из скважин соответствует требованиям СанПиН 2.1.4.1074-01 «Питьевая вода. Гигиенические требования к качеству воды централизованных систем питьевого водоснабжения. Контроль качества».

Основные показатели воды из подземного водоисточника от 2014г с.Локшино.

Таблица №1

№ п/п	Наименование показателей качества воды	Нормативы (предельно допустимые концентрации (ПДК), не более, мг/мд ³	Результаты испытаний, средние, мг/мд ³
1. Микробиологические исследования			
1	Патогенные в 1000 мл	Не допускаются	Не обнаружено

Продолжение таблицы №1

2	Коли-фаги, БОЕ в 100 мл	Не допускаются	Не обнаружено
3	ОКБ, КОЕ в 100 мл	Не допускаются	Не обнаружено
4	ОМЧ, КОЕ в 1 мл	100	<1
5	ТКБ, КОЕ в 100 мл	Не допускаются	Не обнаружено
6	Число ОКБ, КОЕ в 100 мл	Не допускаются	Не обнаружено
7	Число ТКБ, КОЕ в 100 мл	Не допускаются	Не обнаружено
2. Санитарно-химические исследования			
8	Сухой остаток (минерализация), мг/дм ³	1500	332,3±27,9
9	Нитраты, мг/дм ³	45	44,8±1,3
10	Запах, балл	3	0
11	Мутность, ЕМФ	3,5	менее 0,5
12	Привкус, балл	3	0
13	Железо, мг/дм ³	0,3	менее 0,1
14	Хлориды, мг/дм ³ (кг)	350	17±4,3
15	Марганец, мг/дм ³	0,1	менее 0,05
16	Жесткость общая, мг-экв/дм ³	10	5,4±0,7
17	Цветность, град.	30	менее 1,0
18	Сульфаты, мг/дм ³	500	42±5,3
19	рН (водородный показатель), единицы	в пределах 6÷9	8,3±0,2
20	Окисляемость перманганатная, мг О ₂ /дм ³	7	1,4±0,4

Согласно показателям воды из подземного источника с.Локшино соответствует СанПиН 2.1.4.1174-01 «Гигиенические требования к качеству воды централизованного водоснабжения».

Основные показатели воды из подземного водоисточника от 2014г д.Корнилово.

Таблица №2

№ п/п	Наименование показателей качества воды	Нормативы (предельно допустимые концентрации (ПДК), не более, мг/мд ³	Результаты испытаний, средние, мг/мд ³
1. Микробиологические исследования			
1	Патогенные в 1000 мл	Не допускаются	Не обнаружено

2	Коли-фаги, БОЕ в 100 мл	Не допускаются	Не обнаружено
3	ОКБ, КОЕ в 100 мл	Не допускаются	Не обнаружено
4	ОМЧ, КОЕ в 1 мл	100	<1
5	ТКБ, КОЕ в 100 мл	Не допускаются	Не обнаружено
6	Число ОКБ, КОЕ в 100 мл	Не допускаются	Не обнаружено
7	Число ТКБ, КОЕ в 100 мл	Не допускаются	Не обнаружено
2. Санитарно-химические исследования			
8	Сухой остаток (минерализация), мг/дм ³	1500	1032,8±86,8
9	Нитраты, мг/дм ³	45	менее 0,44
10	Запах, балл	3	4
11	Мутность, ЕМФ	3,5	0,5±0,1
12	Привкус, балл	3	3
13	Железо, мг/дм ³	0,3	менее 0,1
14	Хлориды, мг/дм ³ (кг)	350	110±16,5
15	Марганец, мг/дм ³	0,1	менее 0,05
16	Жесткость общая, мг-экв/дм ³	10	0,7±0,09
17	Цветность, град.	30	2,6±0,7
18	Сульфаты, мг/дм ³	500	15±2,5
19	рН (водородный показатель), единицы	в пределах 6÷9	8,75±0,2
20	Окисляемость перманганатная, мг О ₂ /дм ³	7	2,1±0,5

Согласно показателям воды из подземного источника д.Корнилово не соответствует СанПиН 2.1.4.1175-02 «Гигиенические требования к качеству воды нецентрализованного водоснабжения» по санитарно-химическим показателям (запах).

в) описание состояния и функционирования существующих насосных централизованных станций

На водонапорных башнях установлены насосы ЭЦВ6-10-120 м³. Производительность насосов по техническим характеристикам 10 м³/час.

Год ввода в эксплуатацию башень 1985 г. Степень износа насосов – 55%, требуется текущий ремонт. Для всего насосного оборудования необходим капитальный ремонт.

г) описание состояния и функционирования водопроводных сетей систем водоснабжения, включая оценку величины износа сетей и определение возможности обеспечения качества воды в процессе транспортировки по этим сетям

Водопроводные сети и сооружения, по данным эксплуатирующих организаций, характеризуются средней степенью износа.

Сети выполнены из чугуна, стали. С целью снижения вероятности возникновения аварий и утечек на сетях водопровода и для уменьшения объемов потерь воды следует выполнять своевременную замену тех участков трубопроводов, которые в этом нуждаются.

При перекладке или строительстве новых трубопроводов применяются полиэстровые трубы. Современные материалы трубопроводов имеют значительно больший срок службы и более качественные технические и эксплуатационные характеристики. Полимерные материалы не подвержены коррозии. Поэтому им не присущи недостатки и проблемы при эксплуатации металлических труб. На них не образуются различного рода отложения (химические и биологические), поэтому гидравлические характеристики труб из полимерных материалов практически остаются постоянными в течение всего срока службы. Трубы из полимерных материалов почти на порядок легче металлических, поэтому операции погрузки-выгрузки и перевозки обходятся дешевле и не требуют применения тяжелой техники, они удобны в монтаже. Благодаря их относительно малой массе и достаточной гибкости можно проводить замены старых трубопроводов полиэтиленовыми трубами бестраншейными способами. Для перекладки трубопроводов в труднодоступных местах и под оживленными улицами используется метод протаскивания трубопровода меньшего диаметра в существующей трубе. Технологии бестраншейной перекладки и прокладки трубопроводов отличаются короткими сроками производства работ с быстрым введением в эксплуатацию и представляют собой не только недорогую альтернативу открытому способу перекладки, но и высококачественный метод обновления трубопроводов, что позволяет увеличить их работоспособность, безопасность и срок использования.

д) описание существующих технических и технологических проблем, возникающих при водоснабжении муниципального образования, анализ исполнения предписаний органов, осуществляющих государственный надзор, муниципальный контроль, об устранении нарушений, влияющих на качество и безопасность воды

Основными проблемами, возникающими при эксплуатации водопроводных сетей Локшинского сельсовета, являются неисправности трубопроводов и запорной арматуры, связанные с износом трубопроводов и оборудования. Средний процент износа эксплуатируемых сетей, а также оборудования и сооружений, составляет 55%, при этом часть трубопроводов уже

имеет износ 100%. Прохождение трубопроводов на большой глубине не дает своевременной и полной информации о возникших неисправностях и соответственно увеличивает длительность времени обнаружения и устранения неисправностей, в связи с чем увеличивается продолжительность выполнения аварийно-восстановительных работ.

Значительную сложность также представляет высокий уровень грунтовых вод, усложняющих ремонт трубопроводов и требующих дополнительных затрат на водоотлив при проведении ремонтных работ и обслуживании. Также постоянное наличие влажного грунта увеличивает скорость коррозии трубопроводов, а постоянное просачивание грунтовых вод в водопроводные колодцы намывает песок и выводит из строя установленную в колодцах запорную арматуру.

Дополнительную сложность при эксплуатации сетей создают низкие зимние температуры (большая глубина промерзания грунта), большой износ трубопроводов и отсутствие проектной возможности переключения внутриквартальных участков сети для частичного вывода их в текущий ремонт при возникновении неисправности.

Сооружения скважины и оборудование вводились в эксплуатацию в 1985 г. При этом если на насосном оборудовании (глубинный насос) проводился капитальный ремонт, или производилась замена глубинного насоса, то трубопроводы, по которым производится забор воды из водоносного пласта, и трубопроводы по которым вода подается в резервуар чистой воды, эксплуатируются с ввода башень в эксплуатацию. В результате длительного периода эксплуатации произошло зарастание трубопроводов продуктами коррозии в виде гидрата окиси железа, соединений кальция и т.д. Вследствие коррозии на подъемных трубопроводах и на напорных трубопроводах от скважин до резервуара чистой воды образуются сквозные отверстия, которые устраняются при выявлении утечки, установкой хомутов. Зарастание внутренней поверхности трубопроводов влечет увеличение требуемой для перекачки энергии. Внутренние поверхности водопроводов имеют такие отложения, что их пропускная способность по сравнению с проектной снижена на 35%. Через образовавшиеся отверстия в старых проржавевших трубопроводах вода поступает в грунт, вызывая повышение уровня грунтовых вод, которые в свою очередь способствуют коррозионному повреждению наружной поверхности трубопровода.

Арматура, установленная с момента ввода скважин в эксплуатацию, не закрывается и не открывается полностью, т.е. при нахождении скважины в резерве есть возможность утечки холодной воды обратным ходом через сквозные отверстия в отключенных трубопроводах. Объемы поднятой воды фиксируются по мощности и часам работы насосов.

В результате зарастания внутренней поверхности трубопроводов подающих питьевую воду пропускная способность трубопроводов снижена, в результате этого увеличены затраты по

электрической энергии. В результате длительного периода эксплуатации стальных трубопроводов, металл корродировал как с внешней, так с и внутренней стороны трубы до образования сквозных отверстий.

Для защиты стальных трубопроводов необходимо применять антикоррозионное покрытие, которое на трубопроводах водоснабжения отсутствует.

Срок службы пожарных гидрантов истек и требуется их замена, восстановлению и ремонту пожарные гидранты не подлежат. Ремонт водопроводных колонок с момента ввода в эксплуатацию не проводился, в связи с длительным сроком эксплуатации, произошла коррозия металла до образования сквозных отверстий, водопроводные колонки необходимо менять, к дальнейшей эксплуатации водопроводные колонки не пригодны.

Анализ исполнения предписаний органов, осуществляющих государственный надзор, муниципальный контроль, об устранении нарушений, влияющих на качество и безопасность воды нет возможности провести в виду отсутствия данных.

е) описание централизованной системы горячего водоснабжения с использованием закрытых систем горячего водоснабжения, отражающее технологические особенности указанной системы

Система теплоснабжения Локшинского сельсовета по состоянию на 2014 год отсутствует.

В частной, усадебной застройке население частично пользуется водонагревательными приборами (титанами), посредством нагрева поступающей в жилые дома холодной воды.

1.5 Описание существующих технических и технологических решений по предотвращению замерзания воды применительно к территории распространения вечномерзлых грунтов

Вечномерзлых грунтов на территории муниципального образования нет.

1.6 Перечень лиц, владеющих на праве собственности или другом законном основании объектами централизованной системы водоснабжения, с указанием принадлежащих этим лицам таких объектов

На данный момент времени водозаборные сооружения находятся в обслуживании Администрации Локшинского сельсовета.

Раздел 2 НАПРАВЛЕНИЯ РАЗВИТИЯ ЦЕНТРАЛИЗОВАННЫХ СИСТЕМ ВОДОСНАБЖЕНИЯ

2.1 Основные направления, принципы, задачи и целевые показатели развития централизованных систем водоснабжения

В целях реализации государственной политики в сфере водоснабжения, направленной на обеспечение охраны здоровья населения и улучшения качества жизни населения путем обеспечения бесперебойного и качественного водоснабжения; повышение энергетической эффективности путем экономного потребления воды; обеспечение доступности водоснабжения; обеспечение развития централизованных систем холодного водоснабжения путем развития эффективных форм управления этими системами, привлечение инвестиций и развитие кадрового потенциала муниципального образования.

Принципами развития централизованной системы водоснабжения территории Локшинского сельсовета являются:

- постоянное улучшение качества предоставления услуг водоснабжения потребителям (абонентам);
- удовлетворение потребности в обеспечении услугой водоснабжения новых объектов капитального строительства;
- постоянное совершенствование схемы водоснабжения на основе последовательного планирования развития системы водоснабжения, реализации плановых мероприятий, проверки результатов реализации и своевременной корректировки технических решений и мероприятий.

Основными задачами, решаемыми при развитии централизованных систем водоснабжения муниципального образования являются:

- привлечение инвестиций в модернизацию и техническое перевооружение объектов водоснабжения, повышение степени благоустройства зданий.
- повышение эффективности управления объектами коммунальной инфраструктуры, снижение себестоимости жилищно-коммунальных услуг за счет оптимизации расходов, в том числе рационального использования водных ресурсов
- реконструкция и модернизация водопроводной сети, в том числе замена стальных водоводов с целью обеспечения качества воды, поставляемой потребителям, повышения надежности водоснабжения и снижения аварийности;
- замена запорной арматуры на водопроводной сети, в том числе пожарных гидрантов, с целью обеспечения исправного технического состояния сети, бесперебойной подачи воды потребителям, в том числе на нужды пожаротушения;

- реконструкция водопроводных сетей с устройством отдельных водопроводных вводов с целью обеспечения требований по установке приборов учета воды на каждом объекте;

- создания системы управления водоснабжением муниципального образования, внедрение системы измерений с целью повышения качества предоставления услуги водоснабжения за счет оперативного выявления и устранения технологических нарушений в работе системы водоснабжения, а так же обеспечение энергоэффективности функционирования системы;

- строительство сетей и сооружений для водоснабжения осваиваемых и преобразуемых территорий, а также отдельных территорий, не имеющих централизованного водоснабжения с целью обеспечения доступности услуг водоснабжения для всех жителей муниципального образования.

Так же основными целями являются:

- переход муниципального образования на энергосберегающий путь развития на основе обеспечения рационального использования энергетических ресурсов при их производстве, передаче и потреблении;

- снижение расходов муниципального бюджета на энергоснабжение муниципальных зданий, строений, сооружений за счет рационального использования всех энергетических ресурсов и повышение эффективности их использования;

- создание условий для экономии энергоресурсов в муниципальном жилищном фонде.

В соответствии с постановлением Правительства РФ от 05.09.2013 №782 «О схемах водоснабжения и водоотведения» (вместе с «Правилами разработки и утверждения схем водоснабжения и водоотведения», «Требованиями к содержанию схем водоснабжения и водоотведения») к целевым показателям развития централизованных систем водоснабжения относятся:

- показатели качества питьевой воды;

- показатели надежности и бесперебойности водоснабжения;

- показатели качества обслуживания абонентов;

- показатели эффективности использования ресурсов, в том числе сокращения потерь воды при транспортировке;

- соотношение цены реализации мероприятий инвестиционной программы и их эффективности - улучшение качества воды;

- иные показатели, установленные федеральным органом исполнительной власти, осуществляющим функции по выработке государственной политики и нормативно-правовому регулированию в сфере жилищно-коммунального хозяйства.

Предлагается создать систему централизованного водоснабжения на основе артезианских скважин для обеспечения потребности в воде питьевого качества, в соответствии с

требованиями СанПиН 2.1.4.1074-0. Водопровод предлагается объединенного типа, хозяйственно-питьевого и противопожарного назначения. Существующее зонирование системы водоснабжения на основе различных водоисточников сохранится. Предлагается водозаборные скважины, расположенные в черте населенных пунктов, исключить из схемы водоснабжения хозяйственно-питьевого назначения путем их тампонирования, либо перевести их в разряд источников воды на технические нужды.

2.2 Различные сценарии развития централизованных систем водоснабжения в зависимости от различных сценариев развития сельсовета

Правила землепользования и застройки Локшинского сельсовета диктуют развитие населенных пунктов, соответственно диктуют и развитие инженерной инфраструктуры, а частности и централизованной системы водоснабжения.

В сфере развития коммунальной инфраструктуры Правилами землепользования и застройки предусмотрены увеличение уровня обеспечения жилищ современными видами инженерного оборудования, а также заменой изношенного оборудования.

Развитие централизованных систем водоснабжения заключается в поэтапной реконструкции водопроводных сетей, которые обеспечат население водой питьевого качества.

Мероприятия по развитию централизованных систем водоснабжения:

Сети водоснабжения, реконструкция – 2015-2019гг.

Сети водоснабжения, реконструкция – 2019-2024гг.

Скважина, строительство – 2014-2015гг.

Водонапорная башня, строительство – 2014-2015гг.

Сети водоснабжения, строительство – 2015-2019гг.

Сети водоснабжения, строительство – 2019-2024гг.

Раздел 3 БАЛАНС ВОДОСНАБЖЕНИЯ И ПОТРЕБЛЕНИЯ ГОРЯЧЕЙ, ПИТЬЕВОЙ, ТЕХНИЧЕСКОЙ ВОДЫ

3.1 Общий баланс подачи и реализации воды, включая анализ и оценку структурных составляющих потерь горячей, питьевой, технической воды при ее производстве и транспортировке

Общий объем воды поднятый водозаборными сооружениями за 2014 год составил 44,39 тыс.м³/год. Большой объем забора воды из подземного источника в основном продиктован потребностью объемов воды на реализацию (полезный отпуск) населению.

Сведения об объемах реализации услуги (услуг) потребителям за 2013-2014г.

Таблица №3

№ п/п	Показатели	Ед.изм.	2013г.	2014г.
1	Объем воды, реализованной в использование, в т.ч.:	тыс.м ³	54,79	44,39
	население	тыс.м ³	41,84	32,22
	бюджетные организации	тыс.м ³	4,29	4,37
	сельскохозяйственные нужды	тыс.м ³	3,68	3,76
	потери	тыс.м ³	4,98	4,04

На протяжении последних лет наблюдается тенденция к рациональному и экономному потреблению холодной воды и, следовательно, снижению объемов реализации всеми категориями потребителей холодной воды, объемов потерь.

Для сокращения и устранения непроизводительных затрат и потерь воды ежемесячно необходимо производить анализ структуры, определять величину потерь воды в системах водоснабжения, оценивать объемы полезного водопотребления, и устанавливать плановую величину объективно неустраняемых потерь воды. Важно отметить, что наибольшую сложность при выявлении аварийности представляет определение размера скрытых утечек воды из водопроводной сети. Их объемы зависят от состояния водопроводной сети, возраста, материала труб, грунтовых и климатических условий и ряда других местных условий.

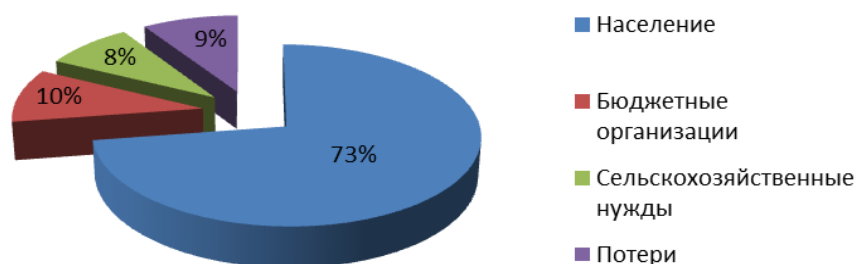
3.2 Территориальный баланс подачи горячей, питьевой, технической воды по технологическим зонам водоснабжения (годовой, суточный)

Основная доля водопотребления приходится на с.Локшино – 40,67 тыс.м³/год. Территориальный водный баланс воды составил с.Локшино – 40,67 тыс.м³/год, д.Корнилово – 3,72 тыс.м³/год.

3.3 Структурный баланс реализации горячей, питьевой, технической воды по группам абонентов с разбивкой на хозяйственно-питьевые нужды населения, производственные нужды юридических лиц и другие нужды поселений и городских округов (пожаротушение, полив и др.)

Структура водопотребления по группам на период 2014г. представлена на диаграмме №1.

Диаграмма №1



Основным потребителем холодной воды на территории Локшинского сельсовета в 2014г. является население, и его доля составляет 73% от общего потребления воды.

3.4 Сведения о фактическом потреблении населением горячей, питьевой, технической воды исходя из статистических и расчетных данных и сведений о действующих нормативах потребления коммунальных услуг

В 2014 году норма расхода холодной воды для благоустроенной застройки составляет 220 л/сут на человека, для неблагоустроенной 50 л/сут на человека. Согласно Правилам землепользования и застройки, суточный расход воды на территории Локшинского сельсовета составляет 45 тыс.м³/сут, фактически же он составляет 44,39 тыс.м³/сут (объем, поднимаемой

подземной воды (своими насосами) с учетом потерь составляет 44,39 тыс.м³/сут). Такая разница в водопотреблении, получается, из-за использования индивидуальных приборов учета.

Вода технического качества нужна для полива зеленых насаждений в объеме 3,4 тыс.м³/год. Исходя из того факта, что, расход воды на полив территории принимается в расчете на одного жителя 50 л/чел. в сутки, в соответствии с СП 31.13330.2010 СНиП 2.04.02-84*. Количество поливок - одна через 3е суток.

3.5 Описание существующей системы коммерческого учета горячей, питьевой, технической воды и планов по установке приборов учета

В соответствии с Федеральным законом Российской Федерации от 23 ноября 2009 г. №261-ФЗ «Об энергосбережении и о повышении энергетической эффективности, и о внесении изменений в отдельные законодательные акты Российской Федерации» рекомендуется разработать программу по энергосбережению и повышению энергетической эффективности в Прилужском сельсовете.

Основными целями программы являются:

- повышение эффективности использования электроэнергии для освещения скважин водонапорных башен;
- повышение эффективности и продолжительности срока службы погружных насосов, повышение эффективности использования электроэнергии и холодной воды.

В настоящее время полностью оборудованы приборами учёта объекты бюджетных организаций, объекты соцкультбыта, объекты индивидуальных предпринимателей. Частично - жилая и общественная застройка

В жилых домах установку приборов учёта осуществляет управляющая компания в соответствии с Федеральным законом от 23.11.2009 г. № 261-ФЗ «Об энергосбережении и о повышении энергетической эффективности, и о внесении изменений в отдельные законодательные акты Российской Федерации».

Объемы поднятой воды фиксируются по мощности и часам работы насосов.

А также учёт водопотребления осуществляется в соответствии с действующим законодательством, и количество потреблённой воды рассчитывается согласно принятой норме водопотребления, которая зависит от степени благоустройства жилищного фонда. Население, пользующееся приборами учета водопотребления, в настоящий момент не значительно.

Дальнейшее развитие коммерческого учёта водопотребления должно осуществляться в соответствии с Федеральным Законом «О водоснабжении и водоотведении» № 416 от 07.12.2011 г.

3.6 Анализ резервов и дефицитов производственных мощностей системы водоснабжения сельсовета

Существующей мощности системы подъема и пропускной мощности сетей водоснабжения Локшинского сельсовета достаточно для обеспечения требуемого объема потребления питьевой воды.

Установленная производственная мощность водопровода 1,75 тыс.м³/сут, фактическая мощность системы водопровода – 0,18 тыс.м³/сутки. Резерв мощности составляет 89%.

Резерв водозаборных сооружений даст устойчивую, надежную работу всего комплекса водоочистных сооружений и гарантирует возможность получать качественную питьевую воду в количестве, необходимом для обеспечения населения и предприятий Локшинского сельсовета.

3.7 Прогнозные балансы потребления горячей, питьевой, технической воды

Водопотребителями Локшинского сельсовета являются:

- население;
- бюджетные организации;
- прочие потребители.

Наряду с этим предусматривается расход воды на полив зеленых насаждений, дорог и пожаротушение.

Население Локшинского сельсовета, по данным Правил землепользования и застройки, на перспективу (2024г) составит 700 чел.

Застройка муниципального образования предусматривается индивидуальными домами усадебного типа.

Нормы расхода воды на хозяйственно-бытовые нужды приняты по СП 31.13330.2012 «Водоснабжение. Наружные сети и сооружения. Актуализированная редакция СНиП 2.04.02-84*» и составляют для благоустроенной застройки составляет 220 л/сут на человека, для неблагоустроенной 50 л/сут на человека.

Расход воды на нужды местной промышленности, обеспечивающей население продуктами, услугами, принимаются дополнительно в размере 10% от суммарного расхода воды на хозяйственно–питьевые нужды населения.

Наружное пожаротушение – 2 х 15,0 л/с согласно СП 8.13130.2009 «Системы противопожарной защиты. Источники наружного противопожарного водоснабжения.

Требования пожарной безопасности». Время тушения пожара 3 часа.

Расход воды на полив территории принимается в расчете на одного жителя 50 л/чел. В сутки, в соответствии с СП 31.13330.2010 СНиП 2.04.02-84*. Количество поливок - одна через 3е суток (только в летний период).

Прогнозный баланс численности населения на ближайшие 10 лет

Таблица №4

№ п/п	Год	Население, чел.
1	2014	750
2	2024	700

Расходы воды на хозяйственно-питьевые нужды на 2014-2024гг.

Таблица №5

№ п/п	Наименование потребителей и степень благоустройства	Норма л/сут на чел	2014г (расчетный)		2024г (расчетный)	
			Население, чел	тыс.м ³ /год	Население, чел	тыс.м ³ /год
1	Застройкам зданиями, оборудованными внутренними водопроводами системой централизованного горячего водоснабжения	220	690	29,64	644	24,55
2	Застройка зданиями с водопользованием из водоразборных колонок	50	60	2,58	56	2,13
Итого			750	32,22	700	26,68
3	Неучтенные расходы на нужды местной промышленности	10%		3,22		2,67
Всего				35,44		29,35

Общий расход по видам потребления воды за 2024г, а именно: хозяйственно-питьевые расходы по жилой застройке и объектам обслуживания; расход воды на механизированную поливку проектируемых усовершенствованных покрытий проездов и площадей, зеленых насаждений; расход воды на пожаротушение составил 35,4 тыс.м³/сут.

Установленная производственная мощность водопровода 0,3 тыс.м³/сут, расчетная мощность – 0,1 тыс.м³/сутки. Резерв мощности составляет 67%.

Резерв водозаборных сооружений даст устойчивую, надежную работу всего комплекса водоочистных сооружений и гарантирует возможность получать качественную питьевую воду в количестве, необходимом для обеспечения населения и предприятий Локшинского сельсовета.

3.8 Описание централизованной системы горячего водоснабжения с использованием закрытых систем горячего водоснабжения, отражающее технологические особенности указанной системы

Система теплоснабжения Локшинского сельсовета по состоянию на 2014 год отсутствует.

В частной, усадебной застройке население частично пользуется водонагревательными приборами (титанами), посредством нагрева поступающей в жилые дома холодной воды.

3.9 Сведения о фактическом и ожидаемом потреблении горячей, питьевой, технической воды (годовое, среднесуточное, максимальное суточное)

Система теплоснабжения Локшинского сельсовета по состоянию на 2014 год отсутствует.

В частной, усадебной застройке население частично пользуется водонагревательными приборами (титанами), посредством нагрева поступающей в жилые дома холодной воды.

Необходимо строительство тепловых пунктов в соответствии с СП 41-101-95, строительство систем теплопотребления в домах.

При закрытой схеме теплоснабжения приготовление горячей воды происходит в тепловых пунктах, в которые поступает очищенная холодная вода и теплоноситель. В теплообменнике холодная вода, проходя вдоль трубок теплоносителя, нагревается. Таким образом, не происходит подмешивания холодной воды в теплоноситель, и горячая вода в такой системе представляет собой подогретую холодную воду, идущую к потребителю.

Отработанный теплоноситель (у него на выходе из теплообменника понижается температура) добавляется в новый теплоноситель, и эта «техническая» вода идет на отопление по зависимой или независимой схеме.

Закрытая схема присоединения систем ГВС позволит обеспечить:

- снижение расхода тепла на отопление и ГВС за счет перевода на качественно-количественное регулирование температуры теплоносителя в соответствии с температурным графиком;
- снижение внутренней коррозии трубопроводов;
- снижение темпов износа оборудования тепловых станций и котельных;

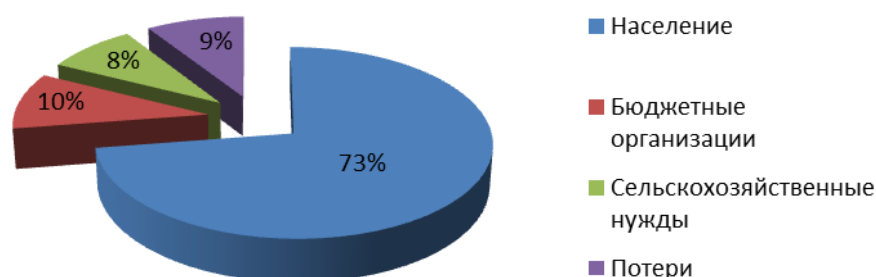
- кардинальное улучшение качества теплоснабжения потребителей, исчезновение «перетопов» во время положительных температур наружного воздуха в отопительный период;
- снижение объемов работ по химводоподготовке подпиточной воды и, соответственно, затрат;
- снижение аварийности систем теплоснабжения.

В конечном результате, при переходе на закрытую схему ГВС появится возможность использовать сэкономленную тепловую мощность котельных для теплоснабжения вновь подключаемых потребителей.

3.10 Описание территориальной структуры потребления горячей, питьевой, технической воды, которую следует определять по отчетам организаций, осуществляющих водоснабжение, с разбивкой по техническим зонам

Структура водопотребления по группам на период 2014г. представлена на диаграмме №2.

Диаграмма №2



Основным потребителем холодной воды на территории Локшинского сельсовета в 2014г. является население, и его доля составляет 73% от общего потребления воды.

3.11 Прогноз распределения расходов воды на водоснабжение по типам абонентов

Расчетный расход воды на хозяйственно-питьевые нужды по типам абонентов на 2014-2024гг.

Таблица №6

№ п/п	Наименование потребителей и степень благоустройства	Норма л/сут на чел	2014г (расчетный)		2024г (расчетный)	
			Население, чел	тыс.м ³ /год	Население, чел	тыс.м ³ /год
1	Застройкам зданиями, оборудованными внутренними водопроводами системой централизованного горячего водоснабжения	220	690	29,64	644	24,55
2	Застройка зданиями с водопользованием из водоразборных колонок	50	60	2,58	56	2,13
Итого			750	32,22	700	26,68
3	Неучтенные расходы на нужды местной промышленности	10%		3,22		2,67
Всего				35,44		29,35

3.12 Сведения о фактических и планируемых потерях горячей, питьевой, технической воды при ее транспортировке (годовые, среднесуточные значения)

На сегодняшний день износ магистральных водоводов, дворовых и уличных сетей, водопроводных вводов составляет 45%, при этом часть трубопроводов уже имеет износ 100%. Сооружения скважины и оборудование вводились в эксплуатацию в 1985 г., имеют значительный износ и нуждаются в перекладке.

На данный момент потери воды при её транспортировке составляют 10%, что соответствует 4,04 тыс.м³/год - от годового потребления воды.

Внедрение мероприятий по энергосбережению и водосбережению позволит снизить потери воды, ликвидировать дефицит воды питьевого качества на территории муниципального образования и расширить зону обслуживания при жилищном строительстве.

С целью снижения вероятности возникновения аварий и утечек на сетях водопровода и для уменьшения объемов потерь воды следует выполнять своевременную замену тех участков трубопроводов, которые в этом нуждаются.

При перекладке или строительстве новых трубопроводов применяются полиэтиленовые трубы. Современные материалы трубопроводов имеют значительно больший срок службы и более качественные технические и эксплуатационные характеристики.

Для сокращения и устранения непроизводительных затрат и потерь воды ежемесячно нужно проводить анализ структуры, определять величину потерь воды в системах водоснабжения, оценивать объемы полезного водопотребления, и устанавливать плановую величину объективно неустранимых потерь воды. Важно отметить, что наибольшую сложность при выявлении аварийности представляет определение размера скрытых утечек воды из водопроводной сети. Их объемы зависят от состояния водопроводной сети, возраста, материала труб, грунтовых и климатических условий и ряда других местных условий.

Кроме того, на потери и утечки оказывает значительное влияние стабильное давление, не превышающее нормативных величин, необходимых для обеспечения абонентов услугой в полном объеме.

Прогнозный баланс потерь воды при её транспортировке на 2024г.

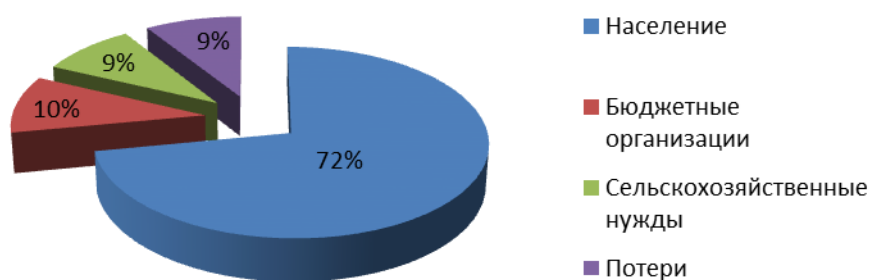
Таблица №7

№ п/п	Наименование	Объем водоснабжения, тыс.м ³ /год	Потери в сетях, %	Объем потерь, тыс.м ³ /год
1	Общее водопотребление, в т.ч.	38,3	10	3,83
2	Население	29,35		2,94
	ГВС	-		-
	ХВС	29,35		2,94
3	Технические нужды	2,93		0,3

3.13 Перспективные балансы водоснабжения

Расход воды на хозяйственно-питьевые нужды на 2024г. составит 29,35 тыс.м³/год, из них: 24,55 тыс.м³/год – застройка зданиями, оборудованными внутренними водопроводами и системой централизованного горячего водоснабжения; 2,13 тыс.м³/год – застройка зданиями с водопользованием из водоразборных колонок; 2,67 тыс.м³/год – неучтенные расходы на нужды местной промышленности; 2,93 тыс.м³/год – технические нужды.

Перспективный баланс водопотребления на 2024г. показан на диаграмме №3.



3.14 Расчет требуемой мощности водозаборных и очистных сооружений

Производительность водозаборных сооружений Локшинского сельсовета позволяет в полной мере обеспечить население, объекты соцкультбыта и промышленность питьевой водой.

3.15 Наименование организации, которая наделена статусом гарантирующей организации

На данный момент времени водозаборные сооружения находятся в обслуживании Администрации Локшинского сельсовета.

Раздел 4 ПРЕДЛОЖЕНИЯ ПО СТРОИТЕЛЬСТВУ, РЕКОНСТРУКЦИИ И МОДЕРНИЗАЦИИ ОБЪЕКТОВ ЦЕНТРАЛИЗОВАННЫХ СИСТЕМ ВОДОСНАБЖЕНИЯ

4.1 Перечень основных мероприятий по реализации схем водоснабжения с разбивкой по годам

Для удовлетворения нужд населения в качественном водоснабжении предлагается создать систему централизованного водоснабжения на основе артезианских скважин для обеспечения потребности в воде питьевого качества, в соответствии с требованиями СанПиН 2.1.4.1074-0. Водопровод предлагается объединенного типа, хозяйственно-питьевого и противопожарного назначения. Существующее зонирование системы водоснабжения на основе различных водоисточников сохранится. Предлагается водозаборные скважины, расположенные в черте населенных пунктов, исключить из схемы водоснабжения хозяйственно-питьевого назначения путем их тампонирувания, либо перевести их в разряд источников воды на технические нужды.

Необходимые мероприятия:

Выполнить до 2015 г.

1) строительство скважины в д.Корнилово для обеспечения водоснабжения существующей и проектируемой застройки. Скважина проектируется в соответствии с Законом РФ от 21.02.1992г. №2395-1 «О недрах» и СанПиН 2.1.4.1110-02 ТП 901-02-126 «Насосная станция второго подъема хозяйственно-питьевого и противопожарного водопровода производительностью 600 м³/час».

2) строительство водонапорной башни в д.Корнилово.

Выполнить до 2019 г.

1) строительство сетей водоснабжения из труб полиэтиленовых по ГОСТ 15899–2001 марки «Т» для обеспечения водоснабжения проектируемых жилых и общественно-деловых кварталов. Водопроводные сети прокладываются согласно требований СП 31.13330.2012 «Водоснабжение. Наружные сети и сооружения. Актуализированная редакция СНиП 2.04.02-84*».

2) капитальный ремонт и реконструкция ветхих сетей и сооружений водоснабжения. Предлагается выполнить реконструкцию существующих магистральных и уличных сетей водоснабжения для обеспечения пропуска нормативных расходов на пожарные нужды. Существующие водопроводные сети закольцевать.

3) установка приборов учета воды на водозаборе.

4) водозаборные сооружения систем водоснабжения оборудовать системами очистки и обеззараживания воды в соответствии с требованиями СанПиН 2.1.4.1074-01 к качеству

питьевой воды. Качество воды нецентрализованных систем водоснабжения должно удовлетворять требованиям СанПиН 2.1.4.1175-02. Для обеззараживания воды предлагается применять установки с использованием гипохлорита натрия NaClO марки «А» по ГОСТ 11086-76.

Переходы через природные водотоки выполняются по дюкерам согласно ТП 3.820.1-84.01.

При капитальном ремонте и реконструкции предлагается сети водоснабжения выполнить из труб полиэтиленовых ПЭ 100 по ГОСТ 18599-2001 марки «Т». В необходимых местах установить предохраненную от замерзания запорно-регулирующую арматуру и пожарные гидранты.

Водопроводные колодцы проектируются сборные, из элементов железобетонных, согласно ТП 901-09-11.84, либо проектируются герметичные колодцы, из полиэтилена выполненные из частей фасонных и деталей труб «Корсис» по ТУ 2291-011-59355492-2006.

Глубина заложения сетей водопровода должна быть на 0,5 м больше расчетной глубины проникания в грунт нулевой температуры.

При реконструкции и капитальном ремонте сооружений систем водоснабжения и их оборудования необходимо применять решения, обеспечивающие ресурсо – и энергосбережение, снижение затрат на их последующую эксплуатацию.

Выполнить до 2024 г.

1) Строительство сетей водоснабжения из труб полиэтиленовых по ГОСТ 15899 – 2001 марки «Т». Водопроводные сети прокладываются согласно требований СНиП 2.04.02-84*.

2) выполнить капитальный ремонт и реконструкцию ветхих сетей и сооружений водоснабжения. Существующие сети водоснабжения закольцевать.

4.2 Технические обоснования основных мероприятий по реализации схем водоснабжения

Существующие сети водоснабжения имеют большой процент изношенности, что ведет к значительным потерям при ее транспортировке и требуют срочной реконструкции. Для подключения объектов перспективной застройки требуется строительство новых водопроводных сетей.

4.3 Сведения о вновь строящихся, реконструируемых и предлагаемых к выводу из эксплуатации объектах системы водоснабжения

Перечень основных мероприятий по реализации схем водоснабжения:

- водопровод из труб ПЭ 100 по ГОСТ 15899-2001 марки «Т» Ø 110;
- водопровод из труб ПЭ 100 по ГОСТ 15899-2001 марки «Т» Ø 160;
- водопровод водозабор-РЧВ из труб ПЭ 100 по ГОСТ 15899-2001 марки «Т» Ø 500;
- водопроводная насосная станция $V=600 \text{ м}^3/\text{час}$.

4.4 Сведения о развитии систем диспетчеризации, телемеханизации и систем управления режимами водоснабжения на объектах организаций, осуществляющих водоснабжение

Существующие объекты организаций, осуществляющих водоснабжение, не имеют системы диспетчеризации, телемеханизации и системы управления режимами водоснабжения.

Приборов учета на водозаборных сооружениях нет.

В связи с отсутствием на распределительных сетях водоснабжения технологического оборудования (нет необходимости из-за достаточных параметров поступающей питьевой воды), на сети не устанавливались приборы сигнализации и диспетчеризации. За состоянием сети ведется ежедневный визуальный контроль. Для приема заявок от потребителей о неисправностях и повреждениях на магистральных и распределительных трубопроводах, вызова техники и персонала для их устранения, уведомления потребителей, государственных органов и органов местного самоуправления о месте и сроках предстоящих отключений холодного водоснабжения (в том числе при проведении аварийно-восстановительных работ), сообщений и передачи информации населению о сроках ликвидации аварий круглосуточно работает центральная аварийно-диспетчерская служба (ЦАДС).

4.5 Сведения об оснащении зданий, строений, сооружений приборами учета воды и их применении при осуществлении расчетов за потребленную воду

Приборов учета на водозаборных сооружениях нет. Объемы поднятой воды фиксируются по мощности и часам работы насосов.

А также учёт водопотребления осуществляется в соответствии с действующим законодательством, и количество потреблённой воды рассчитывается согласно принятой норме водопотребления, которая зависит от степени благоустройства жилищного фонда. Население, пользующееся приборами учета водопотребления, в настоящий момент не значительно.

Дальнейшее развитие коммерческого учёта водопотребления должно осуществляться в соответствии с Федеральным Законом «О водоснабжении и водоотведении» № 416 от 07.12.2011 г.

Рекомендуется выполнять мероприятия в соответствии с Федеральным законом от 29.11.2009 г. № 261-ФЗ «Об энергосбережении и о повышении энергетической эффективности, и о внесении изменений в отдельные законодательные акты Российской Федерации».

4.6 Описание вариантов маршрутов прохождения трубопроводов (трасс) по территории города и их обоснование

Новые сети водоснабжения размещаются согласно проектам новых микрорайонов в границах Локшинского сельсовета.

Рекомендации.

В повышенных точках трасс водопровода установить комбинированные воздушные клапаны для впуска и выпуска воздуха. На пониженных участках сети, для опорожнения предусмотреть установку выпусков в мокрые колодцы.

Для целей пожаротушения населенных пунктов в колодцах на водопроводной сети установить пожарные гидранты по ГОСТ 8220-85. Расстановку пожарных гидрантов принять в соответствии с п. 8.6 СП 8.13130.2009, расстояния между гидрантами не превышать 190 м, что обеспечит пожаротушение объектов, обслуживаемых данной сетью, от двух пожарных гидрантов.

Толщину стенки труб принять по максимальному рабочему давлению в трубопроводе. При переходе под асфальтированными и грунтовыми дорогами запроектировать кожухи из стальных электросварных труб с изоляцией, весьма усиленной по ГОСТ 9.602-2005, выполняется мастикой МСР на 3 слоя, с заделкой концов с обеих сторон кожуха цементным раствором М150.

Переходы через водные объекты выполнить с помощью дюкеров, с устройством переключения в колодцах по обе стороны дюкеров.

Глубину заложения трубопроводов принять из следующих условий:

- исключение промерзания труб;
- исключение разрушения труб от движущегося транспорта.

В местах установки арматуры запроектировать колодцы и камеры. Колодцы предусмотреть из элементов сборного железобетона по ГОСТ 8020-80, выполненных по ТПР 901-09-11.84 «Водопроводные колодцы». Все соприкасающиеся с грунтом наружные поверхности колодцев обмазать горячим битумом БН 70/30 на 2 раза. Внутреннюю гидроизоляцию днища и стен колодцев выполнить из гидроизоляционного материала проникающего действия «ГИДРОТЕКС-В» ТУ 5716-001-02717981-93 на 2 слоя. В основании колодца произвести уплотнение грунта щебнем, с устройством бетонной подготовки (В 7,5) толщиной 100 мм.

Фасонные стальные части в колодцах запроектировать по ГОСТ 17375-2001, ГОСТ 17376-2001, ГОСТ 17378-2001. Гидроизоляцию фасонных стальных частей, весьма усиленную по ГОСТ 9.602-2005, выполнить мастикой МСР на 3 слоя. Полиэтиленовые фасонные части запроектировать по ТУ 2248-006-59355492-2005, ТУ 2248-006-59355492-2006.

Минимальный свободный напор в сети водопровода при максимальном хозяйственно - питьевом водопотреблении над поверхностью земли принять при одноэтажной застройке не менее 10,0 м, при большей этажности на каждый этаж следует добавить 4,0 м. При пожаротушении свободный напор не менее 10,0 м.

Максимальный свободный напор в сети объединенного водопровода не должен превышать 60,0 м.

Строительство магистральных водопроводных сетей выполнить кольцевыми.

4.7 Рекомендации о месте размещения насосных станций, резервуаров, водонапорных башен

На территории Локшинского сельсовета находятся следующие объекты жилищно-коммунального назначения: с.Локшино – скважина. Более точное месторасположение сооружений водоснабжения уточняется проектом.

4.8 Границы планируемых зон размещения объектов централизованных систем горячего водоснабжения, холодного водоснабжения

Границы планируемых зон размещения объектов централизованных систем холодного водоснабжения Локшинского сельсовета совпадают с существующими, т.к. увеличение мощности водозаборных сооружений не предполагается.

Рекомендации.

Определение границ поясов ЗСО подземного источника

Водозаборы подземных вод должны располагаться вне территории промышленных предприятий и жилой застройки. Расположение на территории промышленного предприятия или жилой застройки возможно при надлежащем обосновании. Граница первого пояса устанавливается на расстоянии не менее 30 м от водозабора - при использовании защищенных подземных вод и на расстоянии не менее 50 м – при использовании недостаточно защищенных подземных вод.

Граница первого пояса ЗСО группы подземных водозаборов должна находиться на расстоянии не менее 30 и 50 м от крайних скважин.

Для водозаборов из защищенных подземных вод, расположенных на территории объекта, исключающего возможность загрязнения почвы и подземных вод, размеры первого пояса ЗСО допускается сокращать при условии гидрогеологического обоснования по согласованию с центром государственного санитарно-эпидемиологического надзора.

К недостаточно защищенным подземным водам относятся:

При определении границ второго и третьего поясов следует учитывать, что приток подземных вод из водоносного горизонта к водозабору происходит только из области питания водозабора, форма и размеры которой в плане зависят от:

- типа водозабора (отдельные скважины, группы скважин, линейный ряд скважин, горизонтальные дрены и др.);
- величины водозабора (расхода воды) и понижения уровня подземных вод;
- гидрологических особенностей водоносного пласта, условий его питания и дренирования.

Граница второго пояса ЗСО определяется гидродинамическими расчетами, исходя из условий, что микробное загрязнение, поступающее в водоносный пласт за пределами второго пояса, не достигает водозабора.

Граница третьего пояса ЗСО, предназначенного для защиты водоносного пласта от химических загрязнений, также определяется гидродинамическими расчетами. При этом следует исходить из того, что время движения химического загрязнения к водозабору должно быть больше расчетного T_x .

T_x принимается как срок эксплуатации водозабора (обычный срок эксплуатации водозабора - 25-50 лет).

Если запасы подземных вод обеспечивают неограниченный срок эксплуатации водозабора, третий пояс должен обеспечить соответственно более длительное сохранение качества подземных вод.

Определение границ ЗСО водопроводных сооружений и водоводов

Зона санитарной охраны водопроводных сооружений, расположенных вне территории водозабора, представлена первым поясом (строгого режима), водоводов - санитарно-защитной полосой.

Граница первого пояса ЗСО водопроводных сооружений принимается на расстоянии:

- от стен запасных и регулирующих емкостей, фильтров и контактных осветлителей – не менее 30 м;
- от водонапорных башен - не менее 10 м;
- от остальных помещений (отстойники, реагентное хозяйство, склад хлора, насосные станции и др.) - не менее 15м.

Ширину санитарно-защитной полосы следует принимать по обе стороны от крайних линий водопровода:

а) при отсутствии грунтовых вод не менее 10 м при диаметре водоводов до 1 000 мм и не менее 20 м при диаметре водоводов более 1 000 мм;

б) при наличии грунтовых вод - не менее 50 м вне зависимости от диаметра водоводов.

В случае необходимости допускается сокращение ширины санитарно-защитной полосы для водоводов, проходящих по застроенной территории, по согласованию с центром государственного санитарно-эпидемиологического надзора.

При наличии расходного склада хлора на территории расположения водопроводных сооружений размеры санитарно-защитной зоны до жилых и общественных зданий устанавливаются с учетом правил безопасности при производстве, хранении, транспортировании и применении хлора.

Проект зон ЗСО выполняется в составе проекта водозаборных сооружений.

4.9 Карты (схемы) существующего и планируемого размещения объектов централизованных систем горячего водоснабжения, холодного водоснабжения

Схему существующего расположения объектов водоснабжения см. Приложение Б.

Схема проектируемого расположения объектов водоснабжения см. Приложение В.

Раздел 5 ЭКОЛОГИЧЕСКИЕ АСПЕКТЫ МЕРОПРИЯТИЙ ПО СТРОИТЕЛЬСТВУ, РЕКОНСТРУКЦИИ И МОДЕРНИЗАЦИИ ОБЪЕКТОВ ЦЕНТРАЛИЗОВАННЫХ СИСТЕМ ВОДОСНАБЖЕНИЯ

5.1 Сведения о мерах по предотвращению вредного воздействия на водный бассейн предлагаемых к строительству и реконструкции объектов централизованных систем водоснабжения при сбросе (утилизации) промывных вод

Известно, что одним из постоянных источников концентрированного загрязнения поверхностных водоемов являются сбрасываемые без обработки воды, образующиеся в результате промывки фильтровальных сооружений станций водоочистки. Находящиеся в их составе взвешенные вещества и компоненты технологических материалов, а также бактериальные загрязнения, попадая в водоем, увеличивают мутность воды, сокращают доступ света в глубину, и, как следствие, снижают интенсивность фотосинтеза, что в свою очередь приводит к уменьшению сообщества, способствующего процессам самоочищения.

Для предотвращения неблагоприятного воздействия на водный бассейн Локшинского сельсовета в процессе водоподготовки промывные воды от камер реакции, фильтров и отстойников, образующиеся в технологическом процессе водоподготовки сбрасываются в РПИ (резервуар промывных вод), далее канализационными насосами перекачиваются в коллектор и попадают на очистку на очистные сооружения канализации.

Так же в качестве мер по предотвращению негативного воздействия на водные объекты при модернизации объектов систем водоснабжения, применяется строительство закольцованных сетей водоснабжения, выполненных из полимерных материалов.

Строительство магистральных закольцованных сетей водоснабжения позволит обеспечить большую производительность данной системы. А выполнение данных сетей из полимерных материалов, позволит обеспечить наиболее долговечную эксплуатацию данных сетей, а также сократить количество аварийных ситуаций на водоводах. Кроме того, магистральные сети оборудуются системой автоматизации, которая сократит время на устранение аварийных ситуаций.

Модернизация объектов систем водоснабжения позволит соблюдать нормы природоохранного законодательства:

- водопроводные сети будут спроектированы с учетом санитарно-защитных зон;
- прокладка водопроводов будет осуществляться на территориях свободных от свалок, полей ассенизации, полей фильтрации, полей орошения, кладбищ, скотомогильников, в соответствии с п.3.4.2 СанПиН 2.1.4.1110-10;

- водопроводные сети не будут проходить по территориям дошкольных, школьных и лечебно-профилактических учреждений, в соответствии с п.2.3. СанПиН 2.4.1.-2660-10, п.2.2. СанПиН 2.4.2.2821-10, п.2.5 СанПиН 2.1.3.2630-10.

В модернизацию объектов систем водоснабжения входит также строительство водопроводных станций, мощностью 600 м³/час и 50 м³/час. При проектировании данных объектов будет учтено их расположение, с учетом размеров первых поясов ЗСО водопроводных сооружений в соответствии с п.2.4.2 СанПиН 2.1.4.1110-02.

5.2 Сведения о мерах по предотвращению вредного воздействия на окружающую среду при реализации мероприятий по снабжению и хранению химических реагентов, используемых в водоподготовке

При подготовке питьевой воды хорошей альтернативой жидкому хлору является гипохлорит натрия. Данный реагент значительно безопаснее в эксплуатации, имеет сильное дезинфицирующее действие, но оказывает менее пагубное влияние на воду.

При использовании этого реагента должны соблюдаться следующие меры безопасности:

1) предосторожность для безопасного обращения, с продуктом обращаться осторожно и на оборудовании, специально предназначенном для вещества. Использование индивидуальных средств защиты. Не смешивать с кислотами. Разъедает металлы. Повреждает кожу и текстиль.

2) условия для безопасного хранения, включая всевозможные несовместимости, хранить в сухом, прохладном, хорошо проветриваемом помещении. Защищать от воздействия света. Хранить при температуре 10-20⁰С. Химикат следует хранить в хорошо вентилируемых и абсолютно чистых емкостях. Предотвращать попадание продукта в окружающую среду.

3) среда пожаротушения - специальных требований нет. Неподходящая среда пожаротушения – нет. Особая опасность, исходящая от вещества или смеси - в случае пожара могут выделяться хлорсодержащие токсичные газы. Специальные защитные меры для пожарных - в случае пожара надеть автономный дыхательный аппарат. Особые методы - сам продукт не является возгораемым. В случае пожара могут выделяться соединения хлора, разъедающие металл и повреждающие строения.

4) индивидуальная защита, средства защиты и порядок действий при аварийной ситуации - обязательное использование индивидуальных средств защиты. Люди должны находиться вдали от разлива/утечки. Должна быть обеспечена соответствующая вентиляция.

5) мероприятия по защите окружающей среды - избегать проникновения в грунтовые почвы. Для утилизации собрать механическим способом в удобные контейнеры.

б) способы и материалы при загрязнении и очистке – для утилизации собрать механическим способом в удобные контейнеры. Небольшие разливы можно смыть обильным количеством воды для удаления продукта. Немедленно вымыть розлив/утечку.

7) не должен попадать в окружающую среду. Все меры по предотвращению вредного воздействия на окружающую среду при реализации мероприятий по снабжению и хранению гипохлорита натрия, используемого в водоподготовке питьевой воды на водозаборах соответствуют нормам. Нарушений не выявлено.

Раздел 6 ОЦЕНКА ОБЪЕМОВ КАПИТАЛЬНЫХ ВЛОЖЕНИЙ В СТРОИТЕЛЬСТВО, РЕКОНСТРУКЦИЮ И МОДЕРНИЗАЦИЮ ОБЪЕКТОВ ЦЕНТРАЛИЗОВАННЫХ СИСТЕМ ВОДОСНАБЖЕНИЯ

6.1 Оценка стоимости основных мероприятий по реализации схем водоснабжения

Оценка стоимости основных мероприятий составляет 24579,52 тыс.руб.

6.2 Оценка величины необходимых капитальных вложений в строительство и реконструкцию объектов централизованных систем водоснабжения

Оценка капитальных вложений в новое строительство, реконструкцию и модернизацию объектов централизованных систем водоотведения представлена в таблице №8.

Таблице №8

№ п/п	Наименование мероприятий	Источники финансирования, тыс.руб.		Всего сумма, тыс.руб.
		Себестоимость	Другие источники	
1	Ремонт водопроводной сети с.Локшино	6475,98	-	6475,98
2	Строительство скважина д.Корнилово	3448,56	-	3448,56
	Установка водонапорной башни д.Корнилово	1388,77	-	1388,77
	Строительство водопроводной сети д.Корнилово	13266,21	-	13266,21
Итого:				24579,52

Раздел 7 ЦЕЛЕВЫЕ ПОКАЗАТЕЛИ РАЗВИТИЯ ЦЕНТРАЛИЗОВАННЫХ СИСТЕМ ВОДОСНАБЖЕНИЯ

7.1 Целевые показатели деятельности организаций, осуществляющих горячее водоснабжение, холодное водоснабжение

а) показатели качества соответственно горячей и питьевой воды

Питьевая вода должна быть безопасна в эпидемическом и радиационном отношении, безвредна по химическому составу и иметь благоприятные органолептические свойства.

Качество питьевой воды должно соответствовать гигиеническим нормативам перед ее поступлением в распределительную сеть, а также в точках водозабора наружной и внутренней водопроводной сети.

Качество воды, подаваемой в водопроводные сети населенных пунктов Локшинского сельсовета после комплекса водопроводных очистных сооружений соответствует гигиеническим требованиям предъявляемых к качеству воды централизованных систем питьевого водоснабжения, изложенным в СанПиН 2.1.4.1074-01.

б) показатели надежности и бесперебойности водоснабжения

Оборудование, материалы и другая продукция, должны обеспечивать безотказность при выполнении нормативных требований по функционированию бесперебойной подачи воды требуемого качества.

Централизованные системы водоснабжения по степени обеспеченности подачи воды относятся к II категории. Допускается снижение подачи воды на хозяйственно-питьевые нужды не более 30% расчетного расхода и на производственные нужды до предела, устанавливаемого аварийным графиком работы предприятий; длительность снижения подачи не должна превышать 10 сут. Перерыв в подаче воды или снижение подачи ниже указанного предела допускается на время выключения поврежденных и включения резервных элементов или проведения ремонта, но не более чем на 6 ч, согласно СП 31.13330.2012 «Водоснабжение. Наружные сети и сооружения. Актуализированная редакция СНиП 2.04.02-84*».

в) показатели качества обслуживания абонентов

Обеспечение абонентов качественной питьевой водой.

Обеспечение долгосрочного, своевременного и эффективного обслуживания.

Обеспечение «прозрачности» и подконтрольности при осуществлении расчетов за потребленную воду.

Развитие коммерческого учёта водопотребления осуществлять в соответствии с Федеральным Законом «О водоснабжении и водоотведении» № 416 от 07.12.2011 г.

г) показатели эффективности использования ресурсов, в том числе сокращения потерь воды (тепловой энергии в составе горячей воды) при транспортировке

Своевременное выявление аварийных участков трубопроводов и их замена, а также замена устаревшего, высокоэнергопотребляемого оборудования позволит уменьшить потери воды в трубопроводах при транспортировке, что увеличит эффективность ресурсов водоснабжения.

д) иные показатели, установленные федеральным органом исполнительной власти, осуществляющим функции по выработке государственной политики и нормативно-правовому регулированию в сфере жилищно-коммунального хозяйства.

Данные отсутствуют.

**Раздел 8 ПЕРЕЧЕНЬ ВЫЯВЛЕННЫХ БЕСХОЗЯЙНЫХ ОБЪЕКТОВ
ЦЕНТРАЛИЗОВАННЫХ СИСТЕМ ВОДОСНАБЖЕНИЯ (В СЛУЧАЕ ИХ ВЫЯВЛЕНИЯ)
И ПЕРЕЧЕНЬ ОРГАНИЗАЦИЙ, УПОЛНОМОЧЕННЫХ НА ИХ ЭКСПЛУАТАЦИЮ**

Перечень выявленных бесхозных объектов нет возможности привести в виду отсутствия данных.

Необходимо провести инвентаризацию водопроводных сетей Локшинского сельсовета для выявления бесхозных участков. По данным инвентаризации произвести государственную регистрацию участков водопроводных сетей.

***Глава II СХЕМА
ВОДООТВЕДЕНИЯ***

Раздел 9 СУЩЕСТВУЮЩЕЕ ПОЛОЖЕНИЕ В СФЕРЕ ВОДООТВЕДЕНИЯ ЛОКШИНСКОГО СЕЛЬСОВЕТА

Во всех населенных пунктах муниципального образования централизованная канализационная сеть отсутствует. Водоотведение индивидуальное осуществляется в выгребные ямы, и септики.

Существующее положение указывает на необходимость канализования автономными системами полной биологической очистки заводского изготовления или устройством водонепроницаемых выгребов с вывозом стоков на очистные сооружения канализации близлежащих населенных пунктов, поскольку строительство централизованных систем в малых населенных пунктах экономически не выгодно из-за слишком большой себестоимости очистки 1 м³ стока.

Рекомендуется существующие приусадебные выгреба, сливные емкости реконструировать и выполнить из водонепроницаемых материалов с гидроизоляцией, а также оборудовать вентиляционными стояками.

Проблемным вопросом в части сетевого канализационного хозяйства является его отсутствие. Требуется устройство водонепроницаемых выгребов в частной застройке при отсутствии канализации.

Раздел 10 БАЛАНСЫ СТОЧНЫХ ВОД В СИСТЕМЕ ВОДООТВЕДЕНИЯ

Нормы водоотведения соответствуют нормам водопотребления согласно СНиП 2.01.03-85 «Канализация. Наружные сети и сооружения», в не канализованных населенных пунктах принимается удельное водоотведение 25 л/сут на 1 человека (п. 2.4).

Существующее водоотведение населенных пунктов Локшинского сельсовета представлено в таблице №9.

Таблица №9

№ п/п	Наименование потребителей	Кол-во потребит., чел.	Норма водоотвед., л/сут на чел.	Водоотведение, м ³ /сут		
				В центр. канализацию	В выгребы	Всего
1	с.Локшино	750	25	-	18,75	18,75
2	д.Корнилово	236	25	-	5,9	5,9
	Всего	986				24,65

Раздел 11 ПРЕДЛОЖЕНИЯ ПО СТРОИТЕЛЬСТВУ, РЕКОНСТРУКЦИИ И МОДЕРНИЗАЦИИ (ТЕХНИЧЕСКОМУ ПЕРЕВООРУЖЕНИЮ) ОБЪЕКТОВ ЦЕНТРАЛИЗОВАННОЙ СИСТЕМЫ ВОДООТВЕДЕНИЯ

Населенные пункты рекомендуется канализовать автономными системами полной биологической очистки заводского изготовления или устройством водонепроницаемых выгребов с вывозом стоков на очистные сооружения канализации близлежащих населенных пунктов, поскольку строительство централизованных систем в малых населенных пунктах экономически не выгодно из-за слишком большой себестоимости очистки 1 м³ стока.

Существующие приусадебные выгребы, сливные емкости должны быть реконструированы и выполнены из водонепроницаемых материалов с гидроизоляцией, а также оборудованы вентиляционными стояками.

Раздел 12 ЭКОЛОГИЧЕСКИЕ АСПЕКТЫ МЕРОПРИЯТИЙ ПО СТРОИТЕЛЬСТВУ И РЕКОНСТРУКЦИИ ОБЪЕКТОВ ЦЕНТРАЛИЗОВАННОЙ СИСТЕМЫ ВОДООТВЕДЕНИЯ

12.1 Сведения о мерах по предотвращению вредного воздействия на водный бассейн, предлагаемых к новому строительству комплекса очистных сооружений канализации

Строительство канализационных сетей обуславливает сокращение аварийных ситуаций, посредством которых происходит сброс загрязняющих веществ в окружающую среду, а соответственно, снижают вредное воздействие на нее. Все канализационные сети выполняются из полипропилена, срок эксплуатации которого значительно больше металлических труб. В целях сохранности чистоты водоемов необходимо очистку сточных вод перед сбросом в водоемы довести до уровня, отвечающего требованиям и нормам СанПиН 2.1.5.980-00 «Водоотведение населенных мест, санитарная охрана водных объектов. Гигиенические требования к охране поверхностных вод».

Для снижения вредного воздействия на водный бассейн необходимо строительство сооружений канализации с внедрением новых технологий.

12.2 Сведения о мерах по предотвращению вредного воздействия на водный бассейн предлагаемых к новому строительству канализационных сетей

Строительство новых канализационных сетей обуславливают сокращение сбросов загрязняющих веществ в окружающую среду, соответственно, снижают вредное воздействие на окружающую среду.

НОРМАТИВНО-ТЕХНИЧЕСКАЯ (ССЫЛОЧНАЯ) ЛИТЕРАТУРА

1. Постановление правительства Российской Федерации от 5 сентября 2013 г. №782
2. СП 31.13330.2012 «Водоснабжение. Наружные сети и сооружения. Актуализированная редакция СНиП 2.04.02-84*».
3. СП 8.13130.2009 «Системы противопожарной защиты. Источники наружного противопожарного водоснабжения. Требования пожарной безопасности»
4. СП 32.13330.2012 «Канализация. Наружные сети и сооружения. Актуализированная редакция СНиП 2.04.03-85»
5. СНиП 23-01-99* «Строительная климатология»

ТЕХНИЧЕСКОЕ ЗАДАНИЕ

на разработку схемы водоснабжения и водоотведения.

Цель работ	Разработка проекта схемы водоснабжения и водоотведения с.Локшино и д.Корнилово Ужурского района на период до 2024 года.
Необходимый результат работ	Схема водоснабжения и водоотведения, разработанная в соответствии с ФЗ от 07.12.2011 № 416 «О водоснабжении и водоотведении» и настоящим техническим заданием. Схема водоснабжения и водоотведения должна быть представлена Заказчику в электронном и печатном вариантах в соответствии с требованиями настоящего технического задания.
1. Общая информация	
1.1. Основные принципы разработки Схемы водоснабжения и водоотведения	<p>Основные принципы разработки схемы водоснабжения и водоотведения:</p> <ul style="list-style-type: none"> - охрана здоровья населения и улучшения качества жизни населения путем обеспечения бесперебойного и качественного водоснабжения и водоотведения; - повышение энергетической эффективности путем экономного потребления воды; - снижение негативного воздействия на водные объекты путем повышения качества очистки сточных вод; - обеспечение доступности водоснабжения и водоотведения для абонентов за счет повышения эффективности деятельности организаций, холодное водоснабжение и (или) водоотведение; - обеспечение развития централизованных систем, холодного водоснабжения и водоотведения путем развития эффективных форм управления этими системами, привлечения инвестиций и развития кадрового потенциала организаций, холодное водоснабжение и (или) водоотведение. - приоритетность обеспечения населения питьевой водой и услугами по водоотведению; - создание условий для привлечения инвестиций в сферу водоснабжения и водоотведения, обеспечение гарантий возврата частных инвестиций; - обеспечение технологического и организационного единства и целостности централизованных систем, холодного водоснабжения и (или) водоотведения; - достижение и соблюдение баланса экономических интересов организаций, осуществляющих, холодное водоснабжение и (или) водоотведение, и их абонентов; - установление тарифов в сфере водоснабжения и водоотведения исходя из экономически обоснованных расходов организаций, осуществляющих холодное водоснабжение и (или) водоотведение, необходимых для осуществления водоснабжения и (или) водоотведения; - обеспечение стабильных и недискриминационных условий для осуществления предпринимательской деятельности в сфере водоснабжения и водоотведения; - обеспечение равных условий доступа абонентов к водоснабжению и водоотведению; - открытость деятельности организаций, осуществляющих водоснабжение, холодное водоснабжение и (или) водоотведение, органов государственной власти Российской Федерации, органов

	<p>государственной власти субъектов Российской Федерации и органов местного самоуправления, осуществляющих регулирование в сфере водоснабжения и водоотведения.</p> <ul style="list-style-type: none"> - обеспечение абонентов водой питьевого качества в необходимом количестве; - организация централизованного водоснабжения на территориях, где оно отсутствует; - внедрение безопасных технологий в процессе водоподготовки; - прекращение сброса промывных вод сооружений без очистки, внедрение систем с оборотным водоснабжением в производстве; - обеспечение водоснабжением максимального водопотребления в сутки объектов нового строительства и реконструируемых объектов, для которых производительности существующих сооружений недостаточно;
<p>1.2. Характеристика системы водоснабжения и водоотведения</p>	<p>1. Количество населенных пунктов с централизованным водоснабжением – ____</p> <p>2. Количество водоснабжающих организаций – ____</p> <p><u>3. Система водоснабжения:</u> Количество повысительных водопроводных насосных станций – ____ Количество подземных источников водоснабжения (скважины) ____ шт. Магистральные сети общей протяжённостью _____ км; Водонапорные башни _____ шт.</p> <p><u>4. Водоотведение:</u> Количество очистных сооружений _____ шт.</p>
<p>1.3. Исходная информация для разработки проекта Схемы водоснабжения и водоотведения и порядок ее предоставления</p>	<p>1. Документы территориального планирования, в том числе:</p> <ul style="list-style-type: none"> - Градостроительным кодексом РФ; - Схема территориального планирования РФ в области Федерального транспорта (железнодорожного, воздушного, морского, внутреннего водного транспорта) и автомобильных дорог Федерального значения; - Схема территориального планирования РФ; <p>2. Картографическая информация, в том числе:</p> <ul style="list-style-type: none"> - топографическая съемка 1:2000 в формате *.jpeg; <p>3. Информация о соответствии качества питьевой воды требованиям законодательства Российской Федерации о санитарно-эпидемиологическом благополучии человека, о соответствии качества очистки сточных вод требованиям законодательства в области охраны окружающей среды;</p> <p>4. Информацию об инвестиционных программах, реализуемых организациями, осуществляющими водоснабжение и водоотведение, в том числе:</p> <ul style="list-style-type: none"> - о планах мероприятий по приведению качества питьевой воды в соответствие с установленными требованиями; <p>5. Данные о динамике потребления воды и уровне потерь воды, в том числе:</p> <ul style="list-style-type: none"> - копии балансов водопотребления за последние 3 года; - копии балансов стоков за последние 3 года. <p>6. Программы в области энергосбережения и повышения энергетической эффективности организаций, осуществляющих регулируемые виды деятельности в сфере водоснабжения и водоотведения на территории поселения.</p> <p>7. Производственные программы, организаций осуществляющих на территории поселения регулирующую деятельность в сфере водоснабжения и водоотведения.</p> <p>8. Данные по потребителям системы водоснабжения и</p>

	с указанием нормы водопотребления. 9. Графики водопотребления и водоотведения.
2. Требования к содержанию проекта схемы водоснабжения и водоотведения	
2.1. Содержание работ	Схема водоснабжения и водоотведения состоит из следующих глав: Глава 1. «Схема водоснабжения» Глава 2. «Схема водоотведения» Глава 3. «Электронная модель схемы водоснабжения и водоотведения» - не разрабатывается
2.2. Глава «Схема водоснабжения» должна включать в себя информацию, определенную в соответствии с требованиями настоящего Технического задания и содержит следующие разделы:	- «Существующее положение в сфере водоснабжения муниципального образования»; - «Существующие балансы производительности сооружений системы водоснабжения и потребления воды и удельное водопотребление»; - «Перспективное потребление коммунальных ресурсов в сфере водоснабжения»; - «Предложения по строительству, реконструкции и модернизации объектов систем водоснабжения»; - «Предложения по строительству, реконструкции и модернизации линейных объектов централизованных систем водоснабжения»; - «Экологические аспекты мероприятий по строительству и реконструкции объектов централизованной системы водоснабжения»; - «Оценка капитальных вложений в новое строительство, реконструкцию и модернизацию объектов централизованных систем водоснабжения» - «Электронная модель схемы водоснабжения и водоотведения» - не разрабатывается.
2.2.1. Раздел «Существующее положение в сфере водоснабжения муниципального образования» содержит:	1) описание структуры системы водоснабжения муниципального образования и территориально-институционального деления поселения на зоны действия предприятий, организующих водоснабжение муниципального образования; 2) описание состояния существующих источников водоснабжения и водозаборных сооружений; 3) описание существующих сооружений очистки и подготовки воды, включая оценку соответствия применяемой технологической схемы требованиям обеспечения нормативов качества и определение существующего дефицита (резерва) мощностей; 4) описание технологических зон водоснабжения; 5) описание состояния и функционирования существующих насосных станций, включая оценку энергоэффективности подачи воды; 6) описание состояния и функционирования водопроводных сетей систем водоснабжения, включая оценку амортизации сетей и определение возможности обеспечения качества воды в процессе транспортировки; 7) описание территорий муниципального образования, неохваченных централизованной системой водоснабжения; 8) описание существующих технических и технологических проблем в водоснабжении муниципального образования;
2.2.2. Раздел «Существующие балансы производительности сооружений системы водоснабжения и потребления воды и	1) общий водный баланс подачи и реализации воды, включая оценку и анализ структурных составляющих неучтенных расходов и потерь воды при ее производстве и транспортировке; 2) территориальный водный баланс подачи воды по зонам действия водопроводных сооружений; 3) структурный водный баланс реализации воды по группам потребителей; 4) сведения о действующих нормах удельного водопотребления

<p>удельное водопотребление» содержит:</p>	<p>населения и о фактическом удельном водопотреблении с указанием способов его оценки (при отсутствии данных, разрабатывается план мониторинга фактического водопотребления населения);</p> <p>5) описание системы коммерческого приборного учета воды, отпущенной из сетей абонентам и анализ планов по установке приборов учета;</p> <p>6) анализ резервов и дефицитов производственных мощностей системы водоснабжения поселения.</p>
<p>2.2.3. Раздел 3 «Перспективное потребление коммунальных ресурсов в сфере водоснабжения» содержит:</p>	<p>1) сведения о фактическом и ожидаемом потреблении воды (годовое, среднесуточное, максимальное суточное);</p> <p>2) описание территориальной структуры потребления воды, которую следует определять по отчетам организаций, осуществляющих водоснабжение с территориальной разбивкой по технологическим зонам водопроводных станций;</p> <p>3) оценку расходов воды на водоснабжение по типам абонентов в виде прогноза изменения удельных расходов воды питьевого качества, в том числе: на водоснабжение жилых зданий; на водоснабжение объектов общественно-делового назначения; на водоснабжение промышленных объектов;</p> <p>4) сведения о фактических и планируемых потерях воды при ее транспортировке (годовые, среднесуточные значения);</p> <p>5) перспективные водные балансы (общий, территориальный по водопроводным сооружениям, а также структурный по группам потребителей);</p> <p>6) расчет требуемой мощности водозаборных и очистных сооружений исходя из данных о перспективном потреблении воды и величины неучтенных расходов и потерь воды при ее транспортировке, с указанием требуемых объемов подачи и потребления воды, дефицита (резерва) мощностей по зонам действия сооружений по годам на расчетный срок (в том числе, с учетом подачи воды ведомственными сооружениями водоподготовки).</p>
<p>2.2.4. Раздел 4 «Предложения по строительству, реконструкции и модернизации объектов систем водоснабжения» содержит:</p>	<p>1) сведения об объектах, предлагаемых к новому строительству для обеспечения перспективной подачи в сутки максимального водопотребления;</p> <p>2) сведения о действующих объектах, предлагаемых к реконструкции (техническому перевооружению) для обеспечения перспективной подачи в сутки максимального водопотребления;</p> <p>3) сведения о действующих объектах, предлагаемых к выводу из эксплуатации.</p>
<p>2.2.5. Раздел 5 «Предложения по строительству, реконструкции и модернизации линейных объектов централизованных систем водоснабжения» содержит:</p>	<p>1) сведения о реконструируемых и предлагаемых к новому строительству магистральных водопроводных сетях, обеспечивающих перераспределение основных потоков из зон с избытком в зоны с дефицитом производительности сооружений (использование существующих резервов для существующих абонентов);</p> <p>2) сведения о реконструируемых и предлагаемых к новому строительству магистральных водопроводных сетях для обеспечения перспективных изменений объема водоразбора во вновь осваиваемых районах поселения под жилищную, комплексную или производственную застройку (подача воды к объектам новой застройки);</p> <p>3) сведения о реконструируемых и предлагаемых к новому строительству магистральных водопроводных сетях для перераспределения технологических зон водопроводных сооружений;</p> <p>4) сведения о реконструируемых и предлагаемых к новому</p>




	<p>строительству магистральных водопроводных сетях для обеспечения нормативной надежности водоснабжения и качества подаваемой воды;</p> <p>5) сведения о реконструируемых участках водопроводной сети, подлежащих замене в связи с исчерпанием эксплуатационного ресурса;</p> <p>6) сведения о новом строительстве и реконструкции насосных станций;</p> <p>7) сведения о новом строительстве и реконструкции резервуаров и водонапорных башен;</p> <p>8) сведения о развитии систем диспетчеризации, телемеханизации и систем управления режимами водоснабжения на объектах организаций, осуществляющих водоснабжение;</p> <p>9) сведения о развитии системы коммерческого учета водопотребления организациями, осуществляющими водоснабжение.</p> <p>10) Сведения о линейных объектах централизованных систем водоснабжения и сооружениях на них, предлагаемых к новому строительству и (или) реконструкции, должны содержать:</p> <p>11) описание вариантов маршрутов прохождения линейного объекта по территории поселения (трассы) и их обоснованность;</p> <p>12) примерные места размещения насосных станций, резервуаров, водонапорных башен.</p>
<p>2.2.6. Раздел 6 «Экологические аспекты мероприятий по строительству и реконструкции объектов централизованной системы водоснабжения» содержит:</p>	<p>1) сведения о мерах по предотвращению вредного воздействия на водный бассейн предлагаемых к новому строительству и реконструкции объектов централизованной системы водоснабжения при сбросе (утилизации) промывных вод;</p> <p>2) сведения о мерах по предотвращению вредного воздействия на окружающую среду при реализации мероприятий по снабжению и хранению химических реагентов, используемых в водоподготовке (хлор и другие).</p>
<p>2.2.7. Раздел 7 «Оценка капитальных вложений в новое строительство, реконструкцию и модернизацию объектов централизованных систем водоснабжения» включает:</p>	<p>1) оценку капитальных вложений в новое строительство и реконструкцию объектов централизованных систем водоснабжения, выполненную в соответствии с укрупненными сметными нормативами, утвержденными федеральным органом исполнительной власти, осуществляющим функции по выработке государственной политики и нормативно-правовому регулированию в сфере строительства (либо принятую по объектам - аналогам) по видам капитального строительства и видам работ;</p> <p>2) оценку капитальных вложений, выполненную в ценах, установленных территориальными справочниками (либо в ценах, принятых по объектам - аналогам) на момент выполнения программы с последующим их приведением к текущим прогнозным ценам.</p>
<p>2.3. Глава «Схема водоотведения» должна включать в себя информацию, определенную в соответствии с требованиями настоящего Технического</p>	<p>- «Существующее положение в сфере водоотведения муниципального образования»;</p> <p>- «Существующие балансы производительности сооружений системы водоотведения»;</p> <p>- «Перспективные расчетные расходы сточных вод»;</p> <p>- «Предложения по строительству, реконструкции и модернизации (техническому перевооружению) объектов централизованных систем водоотведения»;</p> <p>- «Предложения по строительству и реконструкции линейных объектов</p>

задания и содержит следующие разделы:	централизованных систем водоотведения»; - «Экологические аспекты мероприятий по строительству и реконструкции объектов централизованной системы водоотведения»; - «Оценка капитальных вложений в новое строительство, реконструкцию и модернизацию объектов централизованных систем водоотведения».
2.4. Требования к представлению результатов работ	Все документы, составляющие результат работ, представляются Подрядчиком Заказчику следующим образом: - в печатном виде в 2 экземплярах - в электронном виде формате pdf на электронном носителе
2.5. Требования к разработке схемы водоснабжения и водоотведения	Схема водоснабжения и водоотведения должна соответствовать: Федеральному закону от 07.12.2011 года № 416 -ФЗ «О водоснабжении и водоотведении». Проекту Постановления Правительства РФ «Об утверждении Порядка разработки и утверждения схем водоснабжения и водоотведения, требований к их содержанию».
3. Порядок и график выполнения работ	
3.1. Первый этап. Представление Исходной информации, являющейся основой для разработки Схемы водоснабжения и водоотведения.	Заказчик представляет Подрядчику исходную информацию в соответствии с разделом 1.3 Технического задания в срок 10 календарных дней с даты подписания Договора.
3.2. Второй этап. Разработка Схемы водоснабжения и водоотведения	Подрядчик приступает к выполнению работ по разработке схемы водоснабжения и водоотведения в срок 3 дня с момента получения им от Заказчика (от иных организаций на основании запроса Заказчика) всей исходной информации. Подрядчик обязан завершить разработку схемы водоснабжения и водоотведения в соответствии с календарным планом.

Схема существующей инженерной инфраструктуры с.Локшино



Условные обозначения

-  - существующие водопроводные сети
-  - водонапорная башня (скважина)
-  - колонка водоразборная

Масштаб 1:5500
в 1 см - 55 м

Схема существующей инженерной инфраструктуры с.Локшино		
этажи	лист	листов
Схема существующей инженерной инфраструктуры (воссоздание)		
Краснодарский край г.Ужур, ул.Кирова, 42, офис 204 ООО "Меркадер"		
M 1:5500		

Схема проектируемой инженерной инфраструктуры д.Корнилово



Условные обозначения

- - проектируемые водопроводные сети
- - водонапорная башня (скважина)
- - колонка водоразборная

Масштаб 1:3000

в 1 см - 30 м

Схема проектируемой инженерной инфраструктуры в.Корнилово		
стадия	лист	листов
Схема проектируемой инженерной инфраструктуры (водоснабжение)		
Красноярский край, г.Ужур, ул.Кирова, 42, офис 204 ООО "Мираторг"		
М 1:3000		